

РОССИЙСКАЯ ФЕДЕРАЦИЯ  
КРАЕВОЕ ГОСУДАРСТВЕННОЕ БЮДЖЕТНОЕ УЧРЕЖДЕНИЕ  
«ХАБАРОВСКИЙ КРАЕВОЙ ЦЕНТР ГОСУДАРСТВЕННОЙ  
КАДАСТРОВОЙ ОЦЕНКИ И УЧЕТА НЕДВИЖИМОСТИ»  
КОМСОМОЛЬСКИЙ-НА-АМУРЕ ФИЛИАЛ

Край Хабаровский  
Район Николаевский  
Село Чля  
Местоположение улица Пионерская

**ТЕХНИЧЕСКИЙ ПАСПОРТ  
дорожно-мостового хозяйства**

на сооружение: **Автомобильная дорога внутрипоселенческая (улица)**  
(улица, переулок, площадь и др.)




Инвентарный номер	
Номер в реестре сооружений	

Паспорт составлен по состоянию на " 22 " февраля 2024 г.  
(указывается дата обследования объекта учета)





УСЛОВНЫЕ ОБОЗНАЧЕНИЯ:

-  - гравийное покрытие
-  - ограждение
-  - красная линия

Комсомольский-на-Амуре филиал Краевого государственного бюджетного учреждения "Хабаровский краевой центр государственной кадастровой оценки и учета недвижимости"			
Инвентарный №	План сооружения Автомобильная дорога внутрипоселенческая (улица) улица Пионерская село Чля Николаевский район Хабаровского края		Масштаб 1 : 1000
Дата	Исполнитель	Фамилия И.О.	Подпись
22.02.24	Специалист	М.Н. Лобастов	
	Вед. инженер	О.А. Шуднева	

## II. Общие сведения

№ п.п.	Наименование		Измеритель	Данные на время проведения основной инвентаризации	Внесение текущих изменений		Примечание
					200_г.	200_г.	
1	Длина		пог.м	<b>429,00</b>			
1	вся улица (проезд)	Площадь	кв.м	<b>5684,0</b>			
		Наибольшая ширина	пог.м	<b>17,50</b>			
		Наименьшая ширина	пог.м	<b>2,90</b>			
		Средняя ширина	пог.м				
2	проезжая часть	Длина	пог.м	<b>429,0</b>			
		Площадь	кв.м	<b>1350,0</b>			
		Наибольшая ширина	пог.м	<b>4,00</b>			
		Наименьшая ширина	пог.м	<b>2,90</b>			
		Средняя ширина	пог.м				
		Преобладающий тип покрытия		<b>гравий</b>			
3	трогуары	а) по четной стороне					
		длина	пог.м				
		площадь	кв.м				
		преобладающий тип покрытия					
		б) по нечетной стороне					
		длина	пог.м				
		площадь	кв.м				
		преобладающий тип покрытия					
4	Имеется на проезде						
	а	Газоны и цветники	кв.м				
		в том числе:					
		газоны с деревьями и кустарниками	кв.м				
	б	трамвайные пути (двухпутные)		пог.м			
	в	мосты					
		- железобетонные					
		- металлические					
		- деревянные					
	г	колодцы инженерных коммуникаций		шт			
		в том числе:					
		ливневых		шт			
	д	труб под проездом		шт			
	е	лестничных спусков		шт			
	ж	подпорных стенок		шт			
		протяженность		пог.м			
		площадь		кв.м			
з	дамб и насыпи						
	протяженность		пог.м				
	площадь		кв.м				
и	свободный грунт		кв.м	<b>4334,0</b>			

### III. Экспликация площадей улицы (проезда) (кв.м)

Дата инвентаризации	Проезжая часть		Тротуар и пешеходные дорожки		Полотно трамвайных путей		Незамощенная часть проезда	Грунт	Борты	Кюветы	Озеленение (газоны и цветники)	Прочие элементы и сооружения	Общая площадь проезда
	с покрытием	без покрытия	с покрытием	без покрытия	с покрытием	без покрытия							
1	2	3	4	5	6	7	8	9	10	11	12	13	14
22.02.2024	1350,0							4334,0					5684,0

### Схематический чертёж проезда

